

الذكاء الاصطناعي ومستقبل التحليل المكاني

هندسة المساحة والتحليل المكاني

كيف يعيد الذكاء الاصطناعي تشكيل البيانات الجيومكانية ودعم القرار،

والتحول الإستراتيجي من جمع البيانات الثابتة إلى التحليلات التنبؤية المؤتمتة



البيانات الجيومكانية أصبحت أصلًا استراتيجيًا يدعم اتخاذ القرار

لم تعد الخرائط والنماذج الرقمية مخرجات توثيقية ترسم على الورق فقط، بل غدت البنية التحتية الأساسية لكامل دورة حياة المشاريع الهندسية الحديثة.

إدارة الأصول الهندسية

الاعتماد على البيانات المكانية الحية في جدولة الصيانة، تتبع الإشغال، وإدارة شبكات النقل والمياه.

تسارع وتيرة التحديث المكاني

المدن الذكية والامتدادات الحضرية السريعة تفرض تحديثًا مستمرًا وأكثر تكاملًا مع أنظمة التصميم.

الخرائط الحديثة لم تعد رسومًا ثابتة، بل محركات تشغيلية لاتخاذ القرارات الهندسية.

GeoAI: نقطة الالتقاء بين الجغرافيا والذكاء الاصطناعي

يوظف GeoAI خوارزميات التعلم الآلي والتعلم العميق والشبكات العصبية لتحليل العلاقات المكانية والأنماط الطبوغرافية آليًا، وربط الصور الجوية والاستشعار بقرارات هندسية فورية.

التعلم الآلي (Machine Learning)

اكتشاف الأنماط الإحصائية والتنبؤ باتجاهات التوسع المكاني.

التعلم العميق (Deep Learning)

استخلاص المعالم بدقة عالية عبر شبكات الرؤية الالتفافية.

التحليل المكاني (Spatial analysis)

ربط الطبقات الطبوغرافية بسياق القرار التشغيلي والهندسي.

من البيانات إلى القرار عبر الذكاء الاصطناعي

مسار المعالجة المؤتمتة للبيانات الجيومكانية الذي ينقل مدخلات الاستشعار والمسح الليزري إلى قرارات استباقية دقيقة



1 - المعالجة

أتمتة الاستخراج

تصنيف تلقائي فوري للمعالم المكانية وعزل البيانات الخام دون تدخل يدوي بطيء.

2 - التحليل

اكتشاف الأنماط

استنباط العلاقات الخفية والارتباطات المكانية من أحجام ضخمة ومعقدة من طبقات البيانات.

3 - المخرجات

التنبؤ ودعم القرار

استخراج مؤشرات دقيقة بسرعة قياسية تمكّن القيادات من استباق التحديات الميدانية.

الأدوات التي تجعل الأتمتة ممكنة



GPS & LiDAR

الدقة المليمترية

تحديد المواقع الجغرافية اللحظية وبناء سحب نقطية ثلاثية الأبعاد عالية الكثافة للمباني والمنحدرات التضاريسية بدقة فائقة.



والتصوير الجويUAVs

المسح الجوي السريع

التقاط مساحات واسعة بدقة زمنية ومكانية عالية لإنشاء خرائط أرثوفوتو وتحديث المسوحات الإنشائية ومراقبة تقدم العمل.



GIS & Machine Learning

الحوسبة السحابية

خوادم معالجة سحابية وتطبيقات تعلم الآلة لتصنيف المعالم المكانية وتخزين قواعد البيانات الجغرافية ومشاركة النتائج مركزياً.

كفاءة المعالجة

معالجة أسرع لبيانات المسح الحديثة والنماذج ثلاثية الأبعاد

يحل الذكاء الاصطناعي معضلة التدخل اليدوي الكثيف عبر أتمتة تصنيف السحب النقطية (Point Clouds)، ومعالجة الضوضاء الناتجة عن العوامل البيئية لرفع جودة المخرجات الهندسية وتقليل زمن التنفيذ.

LiDAR

تصنيف تلقائي للسحب النقطية

فرز التضاريس، المنشآت، والغطاء النباتي ورصد التغيرات البيئية تلقائياً بدقة هندسية عالية وبأقل تدخل بشري تدعم التخطيط وإدارة المشاريع واتخاذ القرارات

3D

إزالة الضوضاء والأخطاء

خوارزميات التعلم العميق تنقي نماذج الارتفاع الرقمية وتصحح الانحرافات والتشوهات المكانية.



AI

استخراج المعالم بدقة

توليد المخططات المتجهية وطبقات المعالم الجغرافية مباشرة من مخرجات المسح الجوي والدرونز.

التعلم الآلي(Machine Learning)
يحول الصور الجوية إلى مؤشرات



الشكل 1: تصنيف آلي لمكونات الغطاء الأرضي والشبكات الهندسية من صور الاستشعار عن بعد.

تتحول الصور الجوية والفضائية الخام إلى طبقات ذكية تكتشف المعالم الحيوية وتصنف استخدامات الأراضي تلقائياً، متفوقة على أساليب المسح البصري التقليدية في السرعة والشمولية ويوفر بيانات موثوقة تدعم التخطيط وإدارة المشاريع واتخاذ القرارات.

- **التعرف على البنية التحتية**

رصد شبكات الطرق، محاور الحركة، المباني، ومسارات الخدمات الأساسية بدقة استثنائية.

- **تصنيف استخدامات الأراضي**

مراقبة التوسع العمراني،وتحليل صحة الغطاء النباتي والمحاصيل الزراعية، ورصد التغيرات البيئية.

- **رصد التحولات البيئية**

تتبع جفاف التربة، المسطحات المائية، والتغيرات المناخية المكانية لدعم الاستدامة.

اكتشاف التغيرات المكانية بقدرات الذكاء الاصطناعي

تقارن الخوارزميات الذكية المسوحات المتعاقبة للموقع ذاته للكشف عن الفروقات الدقيقة، مما يتيح استجابة استباقية سريعة قبل تفاقم الانحرافات أو الأضرار.

أ · المسح الزمني الأساسي



الحالة المرجعية

توثيق خط الأساس لشبكة التضاريس والإنشاءات قبل بدء الأعمال التطويرية.

ب · المسح المقارن اللاحق



الرصد الدوري

التقاط بيانات متزامنة لمقارنة التقدم ورصد الفروقات الهيكلية في الموقع.

ج · خريطة الفروقات المعالجة



كشف الفروقات الآلي

عزل مناطق التوسع، رصد التعديات وتراجع الغطاء النباتي، وتقييم آثار الحوادث.

مقارنة زمنية متسلسلة لموقع واحد توضح استخراج التغيرات الهندسية والبيئية عبر خوارزميات الفرز الآلي

السياق الأردني: تنوع البيئات يرفع قيمة الرصد المتكامل

يمتلك الأردن تنوعًا طبوغرافيًا فريدًا يفرض دمج الرصد الجيوديسي الدقيق مع التصوير الجوي والنماذج الرقمية ثلاثية الأبعاد.



المنحدرات الحضرية (عمّان): تضاريس شديدة الانحدار وتوسع عمراني كثيف يتطلبان رصدًا دقيقًا لاستقرار التربة والمنحدرات.



المواقع التراثية (البترا وجرش): آثار حجرية دقيقة تحتاج نماذج رقمية ثلاثية الأبعاد لرصد التآكل وحماية الإرث التاريخي.



الامتدادات الصحراوية (وادي رم): مساحات مفتوحة وبنية تحتية خطية تتطلب مسحًا جويًا واسع النطاق ومراقبة مستمرة للممرات.



مستقبل تكامل الذكاء الاصطناعي مع نظم المعلومات الجغرافية (GIS)

GIS: ينتقل من أدوات لعرض البيانات المكانية والوصفية إلى أنظمة ذكية قادرة على التحليل والتنبؤ ودعم اتخاذ القرار

تكامل النمذجة المكانية والمستشعرات الحية لصياغة سيناريوهات المستقبل الحضرية

البيانات الحية

تدفق مستمر من أجهزة الاستشعار وإنترنت الأشياء والدرونز.

التحديث شبه الآلي

تجديد الخرائط وقواعد البيانات المكانية لحظياً ودون تأخير.



توقع النمو العمراني

محاكاة اتجاهات التوسع السكاني لاختيار المواقع التنموية المثلى.

تحليل الكثافة المرورية

نمذجة حركات التنقل اليومية والتنبؤ بالاختناقات قبل حدوثها.

التحول من الخرائط الاسترجاعية (ماذا حدث؟) إلى الخرائط التوجيهية (ماذا سيحدث وأين يقع الخيار الأفضل؟).

البنية التحتية والمدن الذكية: صيانة أكثر استباقية

تحويل الرصد المكاني إلى كفاءة تشغيلية مباشرة ترفع جودة حياة المدن وتضمن استدامة استثماراتها من خلال التكامل بين الذكاء الاصطناعي والبيانات الجيومكانية.



تحليل بيانات النقل

تقييم سلامة الطرق والجسور ومراقبة تقدم أعمال المقاولات ميدانياً بالبيانات المكانية الموثقة.



شبكات المرافق والطاقة

مراقبة خطوط الإمداد وكشف مسارات التسرب أو الإجهاد في شبكات المياه والكهرباء آلياً.



صيانة استباقية وتكلفة أقل

التنبؤ بالأعطال قبل وقوعها لتحسين تخصيص الموارد وخفض المصاريف التشغيلية بنسب ملموسة.

الربط المكاني الفوري يحقق أهداف الاستدامة ويسرع زمن الاستجابة في غرف التحكم وإدارة الكوارث الحضرية.

الحلول الجيومكانية الذكية عبر دورة حياة المشروع

يمثل الذكاء الاصطناعي طبقة تحليلية مشتركة تربط مراحل المشاريع الكبرى لضمان تدفق البيانات دون انقطاع



المرحلة الاولى

التخطيط والتصميم

بناء صورة مكانية متكاملة للموقع، ومحاكاة التضاريس، واختيار المسارات الأكثر أماناً وجدوى اقتصادية.

المرحلة الثانية

التنفيذ والمتابعة

قياس نسب الإنجاز الميداني، ومطابقة الواقع مع المخططات (BIM/GIS)، واكتشاف الانحرافات آلياً.

المرحلة الثالثة

إدارة الأصول والتشغيل

تحويل السجلات المكانية التاريخية إلى جداول صيانة وقائية وقرارات تشغيلية استباقية تحمي الأصل.



تحليل مكاني أذكى وقرارات أكثر استباقية

تحويل البيانات الخام إلى رؤى تنفيذية تضمن استدامة المدن

سرعة ودقة فائقة: التكامل بين الذكاء الاصطناعي وتقنيات المسح يرفع جودة البيانات ويقلص وقت المعالجة بنسب حاسمة.

مشاريع أكثر كفاءة: بنية تحتية مستدامة، ومدن أكثر قدرة على الاستجابة للتغيرات البيئية والتنموية المتسارعة.

مستقبل التحليل المكاني : رؤية مدعومة بالذكاء الاصطناعي

القيود والتحديات . المتطلبات الأساسية

التحديات: الذكاء الاصطناعي يحتاج إلى أساس جغرافي قوي

البيانات والتكلفة

نقص البيانات والبنية التحتية

شح البيانات التدريبية الدقيقة محليًا، والارتفاع الحاد في تكاليف الحصول على الصور الفضائية التجارية فائقة الدقة وحوسبة الخوادم المتطورة.

الكوادر البشرية

فجوة التخصصات المشتركة

ندرة الكفاءات التي تجمع بين الفهم العميق لعلوم الجغرافيا المكانية والاستشعار عن بعد من جهة، ونمذجة علوم البيانات والتعلم الآلي من جهة أخرى.

الحوكمة والتفسير

الأمن وقابلية التفسير

مخاوف خصوصية البيانات المكانية الحساسة، وصعوبة تفسير قرارات خوارزميات «الصندوق الأسود»، إلى جانب تعقيدات دمج المصادر غير المتجانسة.

الخوارزمية الذكية لا تصحح البيانات الرديئة؛ جودة النتائج مرهونة بدقة الأساس الجغرافي.

هل سيحل الذكاء الاصطناعي مكان البشر في مجال العلوم المساحية والجيومكانية ؟



المسّاح الذكي يضاعف قيمة البيانات

تمكين الخبرة لا استبدالها

يرفع الذكاء الاصطناعي والأتمتة قيمة المسّاح المحترف، ويحرّر وقته من الإدخال اليدوي لصالح التفسير والتحقق الجيوديسي

خدمة المشاريع الوطنية في الأردن

يربط الرفع الميداني بنماذج GIS والصور الجوية لخدمة التخطيط الحضري، البنية التحتية، إدارة الموارد المائية، والمحميات البيئية



نصيحة البداية للطلاب والمهندسين

اختر مهمة حقلية أو مكتبية متكررة، نظّم ملفاتها المعيارية، وابنِ برنامج أتمتة نصي بسيط (Script) قابلًا للاختبار والتحقق.

النهاية:

لا يعني الأتمتة استبدال البشر بالآلات، بل تعني إعفاءهم من المهام الرتيبة والمملة؛ إذ يمكن للأفراد حينها التركيز على ما يبرعون فيه، وهو الابتكار، فالبشر يقدّمون الفهم الجغرافي والسياق المتعلق بالحالة سواء كان طبيعي أو مستحدث بل وحتى أثره الاقتصادي أو الاجتماعي أو غيره والذي لا تستطيع الآلة إدراكه بينما تتولى الآلات توسيع نطاق هذه الابتكارات، مع التركيز على الدقة وتحقيق النتائج

شاكرين لكم حسن استماعكم